

Siedlung und Landschaft

Situationsplan 1 : 2'500


Exemplar		Inventar Nr.
----------	--	--------------

Beschluss des Gemeinderates:	19. Januar 2010
Beschluss der Gemeindeversammlung:	4. Februar 2010
Referendumsfrist:	5. Februar 2010 - 6. März 2010
Urnenabstimmung:	-----

Namens des Gemeinderates	
Der Präsident:	Die Gemeindeverwalterin:
Richener Paul	Schweizer Karin








Vom Regierungsrat des Kantons Basel-Landschaft genehmigt mit Beschluss Nr. 1269 vom 14.09.2010
Publikation des Regierungsratsbeschlusses im Amtsblatt Nr. 37 vom 16. September 2010

Der Landschreiber:

Bezeichnung  Steris+Ruggli Ingenieure+Raumplaner AG Unterdorfstrasse 38 64115 Laufen Telefon 061 / 921 20 11 Fax 061 / 922 00 42	rev.	Datum	Projekt	Bes.	Geprüft	Festgelegt	CAD Plan Nr.: 46.001_SNP.2d
	a	24.09.2008	EB	SC	EB		
	a	14.10.2008	EB	SC	EB		
	b	19.05.2009	EB	IV	EB		
	c	06.01.2010	EB	IV	EB		
Designfile: G:\GEMEINDE\Nusthof\46-001\Master\SNP_GISundCAD\46001_SNP_mit Genehmigungsdaten.2d GB-Situation: 13. November 2009							Planformat: 74 / 105 Ausdruck: 03.11.2009

Legende

Verbindlicher Planinhalt

- | | |
|--|--|
|  | Erschliessungsstrasse ES (Parzelle bzw. Regelbreite: mind. 4.2 m) |
|  | Erschliessungsweg EW (Parzelle bzw. Regelbreite: mind. 3.0 m) |
|  | Haupterschliessung ausserhalb Siedlungsgebiet |
|  | Fussweg / Fussgängerverbindung FW (Regelbreite: mind. 1.0 m) |
|  | Wanderweg / Wanderwegverbindung WW (Naturbelag) |
|  | Wanderweg / Wanderwegverbindung WW (Hartbelag) |
|  | Zu prüfende Bereiche für Verkehrsberuhigungsmassnahmen (z.B. Tempo 30-Zone etc.) |

Alle im Strassennetzplan dargestellten öffentlichen Erschliessungsstrassen und Fusswege gelten gleichzeitig auch als Fussgängerverbindung.

Orientierender Planinhalt

- Kantonsstrasse

Historische Verkehrsstrecke (lokale Bedeutung)

Haltestelle öffentlicher Verkehr

Sport-, Erholungsanlage

Weitere öffentliche Einrichtungen:
1 Gemeindeverwaltung, 2 Friedhof

Waldareal (innerhalb des Waldareals ist die kant. Waldgesetzgebung sowie die Waldentwicklungsplanung massgebend)

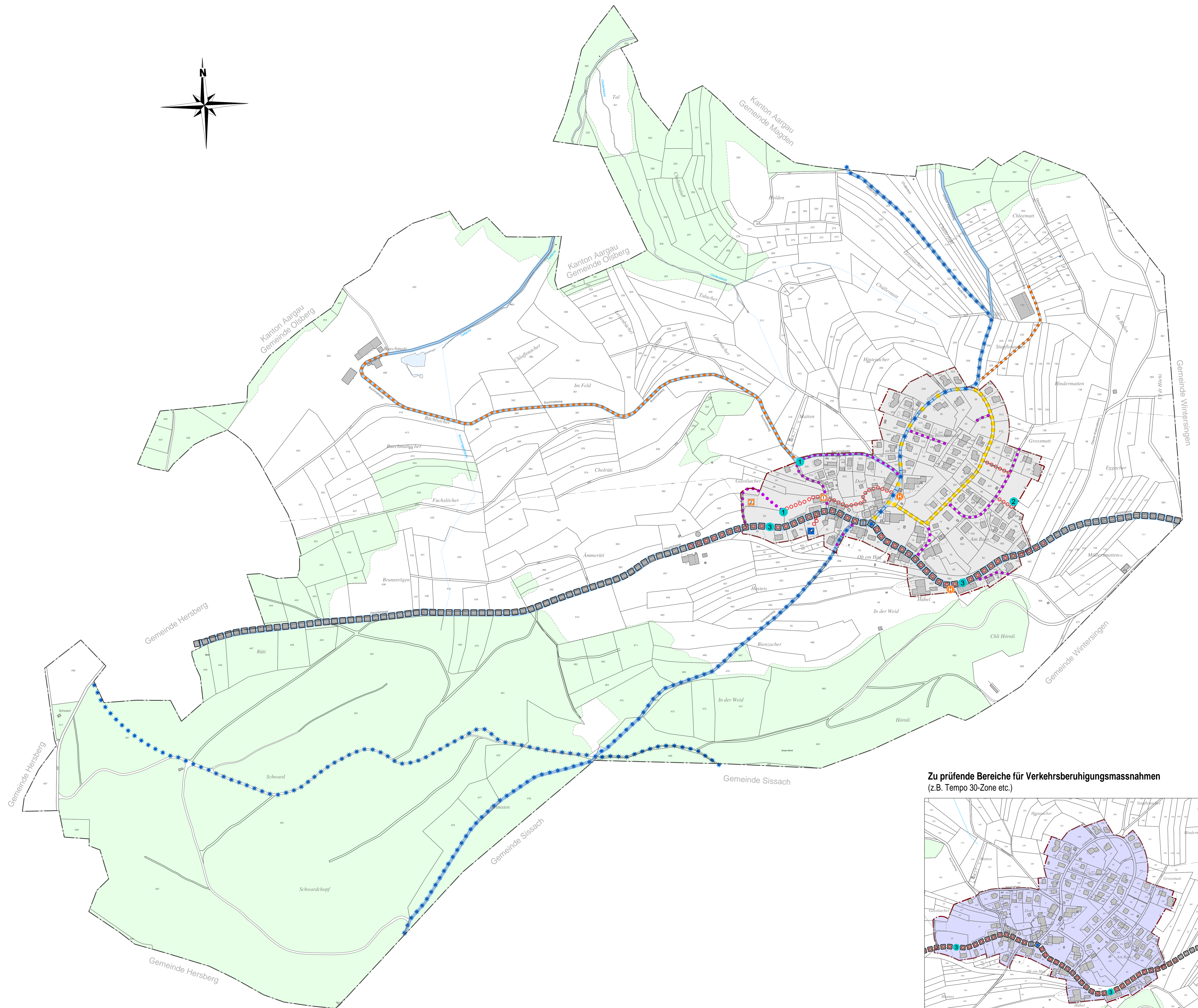
Zonenplan Siedlung mit Perimeter

Massnahmenkatalog

1. Wendeplatz
2. Weiterführen bei späterer Nutzungsdefinition
3. Bei einem Ausbau der Kantonsstrasse setzt sich die Gemeinde beim Kanton für eine verkehrsberuhigte und sichere Kantonsstrasse ein.

Ausführung und Ausbau

Ausführung und Ausbaustandard von kommunalen Strassen und Wegen sind im Strassenreglement der Gemeinde geregelt.



Zu prüfende Bereiche für Verkehrsberuhigungsmassnahmen
(z.B. Tempo 30-Zone etc.)

