

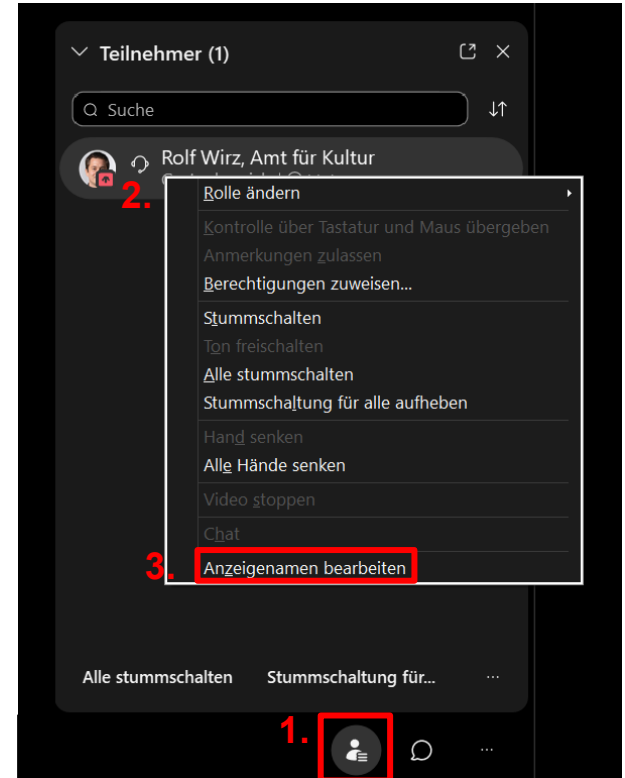
Digitaler Austausch Kultur

Donnerstag, 6. November 2025



Anzeigenamen bearbeiten

1. Liste «Teilnehmer» öffnen
2. Rechtsklick auf den eigenen Namen
3. «Anzeigenamen bearbeiten»
> *Vorname Name, Gemeinde*



Begrüssung

Doris Vögeli, Vorstandsmitglied VBLG

Esther Roth, Leiterin Amt für Kultur

Ablauf

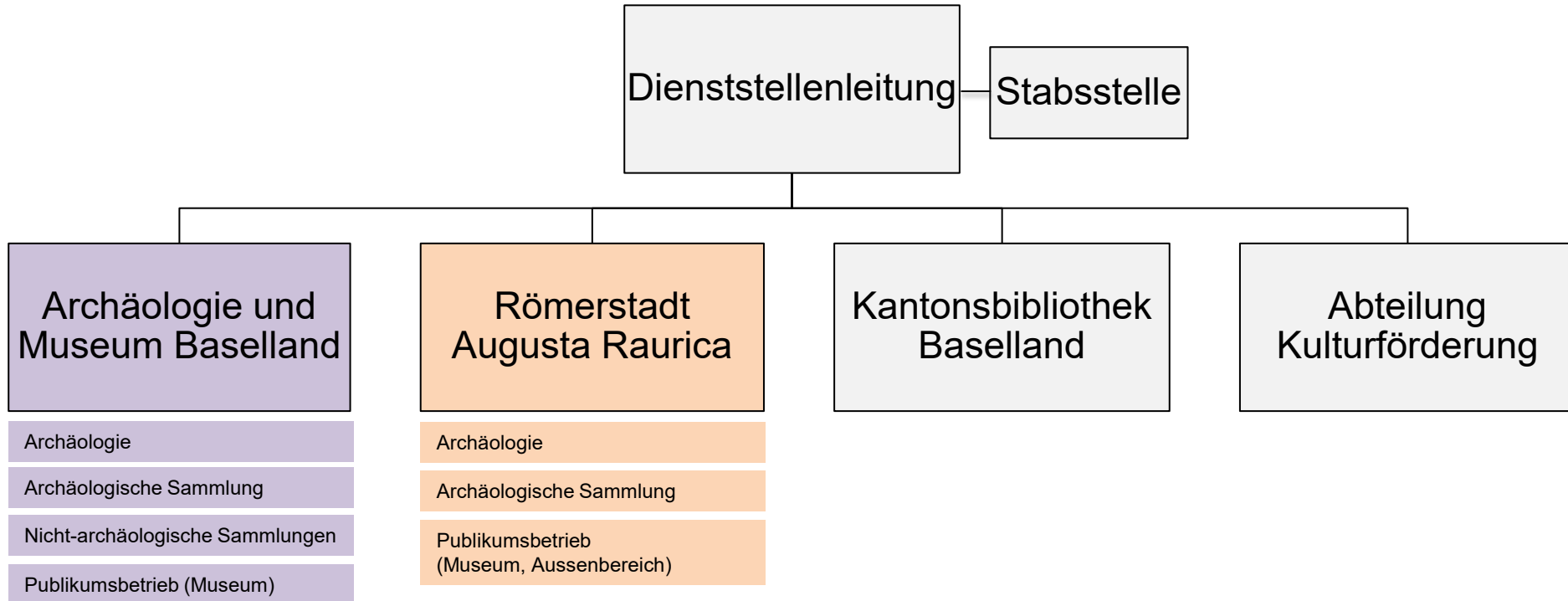
- Begrüssung
- Allgemeine Themen
- Bauhistorisches Inventar Muttenz
- Sanierung Ruine Neu Schauenburg
- Abschluss

Das Amt für Kultur stellt sich für die Zukunft auf.

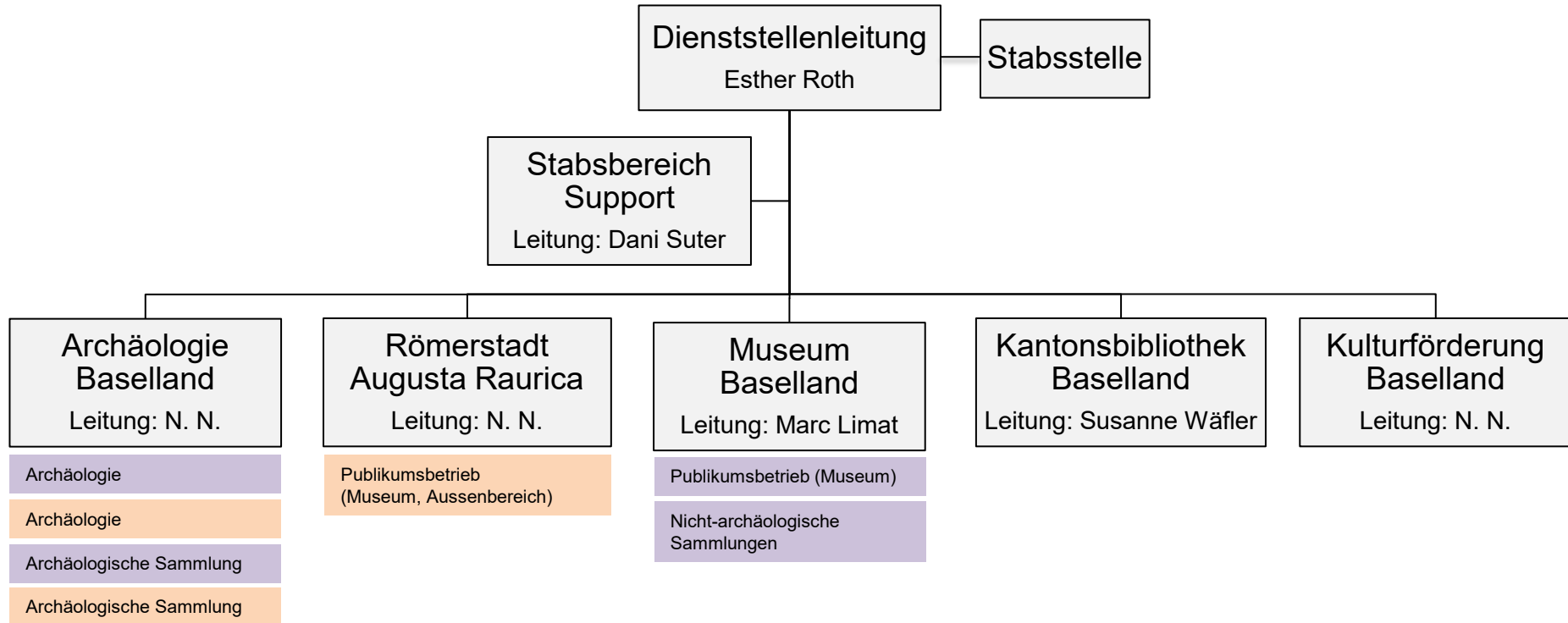
Das Amt für Kultur führt eine Organisationsentwicklung durch. Dabei werden die archäologischen Abteilungen und Sammlungen organisatorisch zusammengeführt. Die Abteilung Kulturförderung erhält eine eigene Leitung. Ausserdem wird der betriebliche Support für alle Abteilungen zentral gebündelt.

[Medienmitteilung vom 18. September 2025](#)

Aktuelles Organigramm des Amts für Kultur



Künftiges Organigramm des Amts für Kultur




Kulturbericht 2025

Esther Roth, Leiterin Amt für Kultur

www.bl.ch/kulturbericht

KULTURBERICHT 2025



Kulturbericht 2025

- Der Regierungsrat des Kantons Basel-Landschaft hat den Kulturbericht 2025 veröffentlicht. Er legt die Schwerpunkte der kantonalen Kulturpolitik dar, blickt auf die Tätigkeit des Amts für Kultur im Jahr 2024 zurück und gibt einen Ausblick auf die anstehenden Vorhaben.
- Seit Inkrafttreten des Behindertenrechtegesetzes vor bald zwei Jahren nehmen Inklusion und Teilhabe einen zentralen Platz in der Kulturpolitik des Kantons ein. Der Kulturbericht 2025 zeigt auf, welche Bedeutung Inklusion und kulturelle Teilhabe in der Arbeit aller vier Hauptabteilungen des Amts für Kultur haben. Das Amt für Kultur arbeitet konsequent daran, Kultur für alle zugänglich und erlebbar zu machen und führt regelmässig [Sensibilisierungsveranstaltungen](#) durch.

Ausblick Kulturgipfel 2026

- Termin: Donnerstag, 5. Februar 2026
- Thema: Kulturelle Grundversorgung
im Kanton Basel-Landschaft

Die Einladung folgt in Kürze.



Bauhistorisches Inventar Muttenz

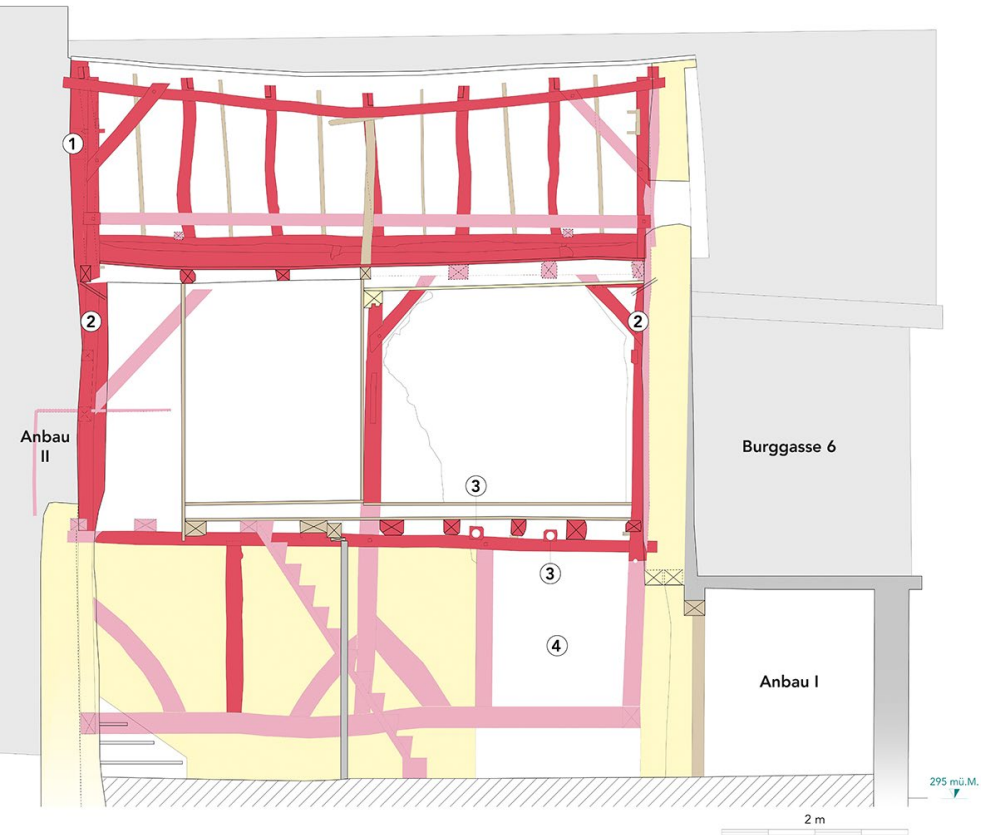
Reto Marti, Leiter Archäologie Baselland, Kantonsarchäologe

Franziska Stadelmann, Gemeindepräsidentin Muttenz

[Reiche Baukultur – Neue Publikation zum historischen Muttenz](#)



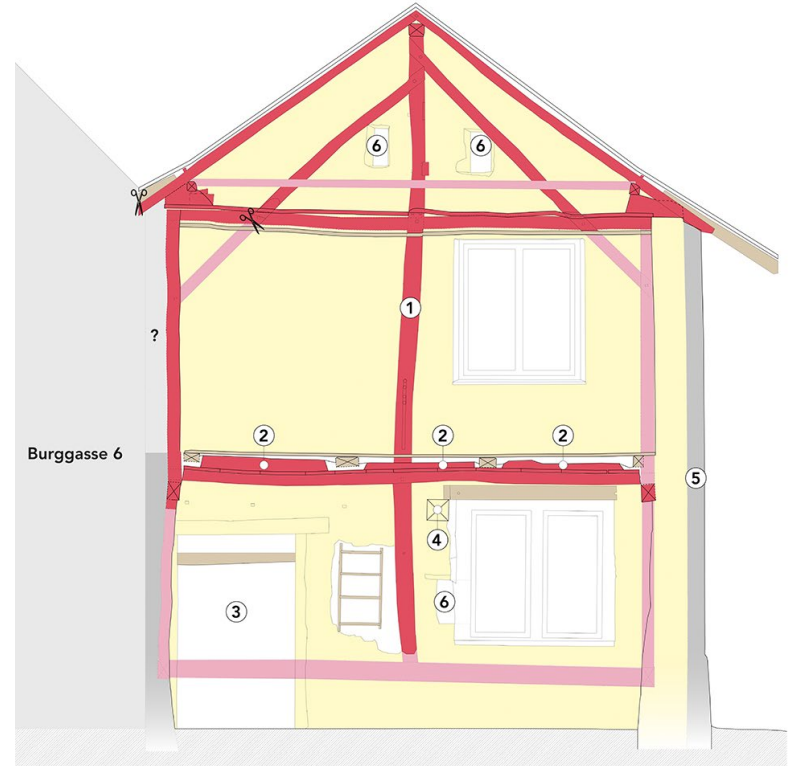




- Kernbau 1418 / rekonstruiert
- 1603
- jüngeres Mauerwerk
- jüngere Bauhölzer

- verdeckte Ansicht
- Rekonstruktion
- Schnitt
- ✂ nachträglich gekappt
- / Versprung

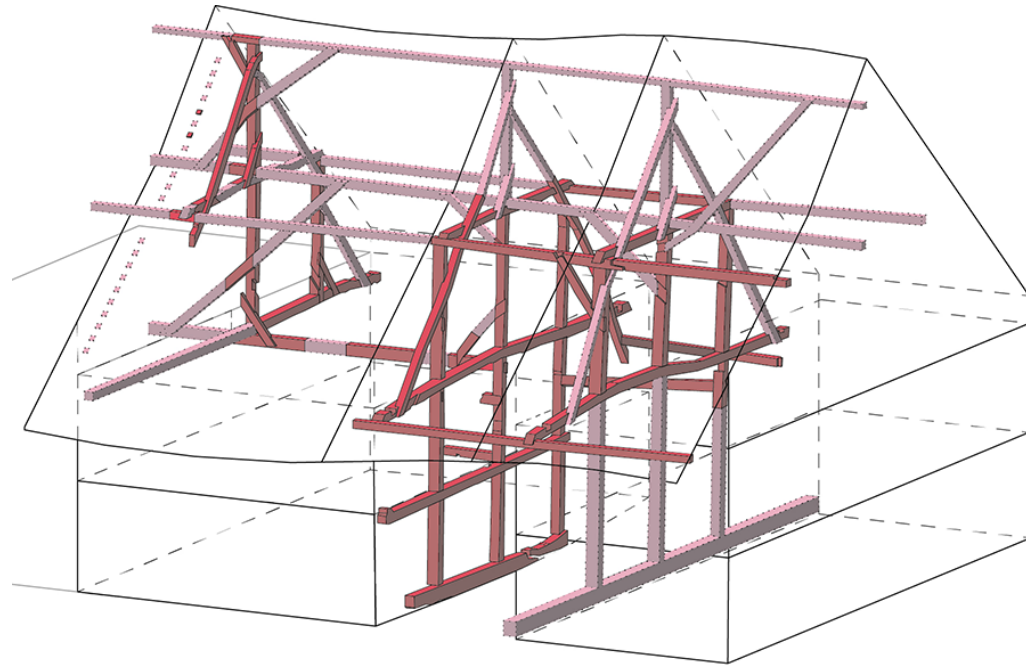
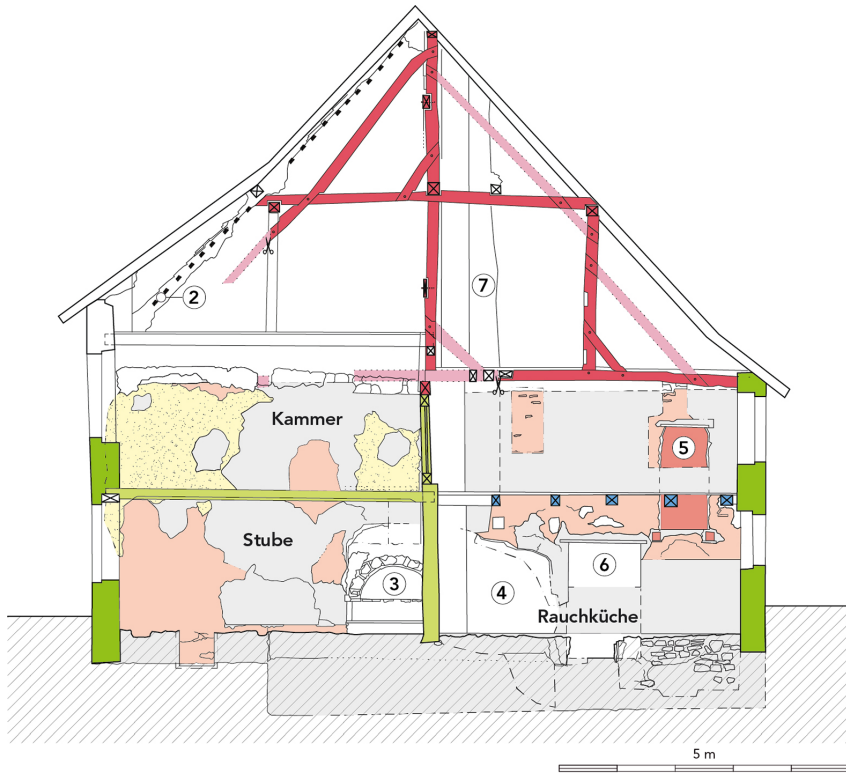
- ① Rauchöffnung
- ② Hochfirstständer / Hochstud
- ③ Balkenköpfe
- ④ Unverrusstes Mauerwerk



Burggasse 6

- ① Hochfirstständer / Hochstud
- ② Lehm- und Mörtelboden
- ③ Türöffnung von 1603
- ④ Unterzug
- ⑤ Putzaufträge nach 1603
- ⑥ Fenster von 1603





- vor 1473, Ausdehnung Steinbau
- vor 1473, brandgerötete Oberfläche Steinbau
- 1473, Hochständerbau / ergänzt
- 1487, Hocheingang
- vor 1515, älteste Verputzoberfläche
- 1511-1515, Versteinerung / Einbau Kammer
- 1577, Versteinerung
- 1679, Deckenbalken Küche
- 1780, Treppe ins OG

- ① Zugang Wohnteil 1473
- ② Dachlatten 1473
- ③ Ofennische, Stubenofen, Backofen
- ④ Herdstelle
- ⑤ 1486/87 Hocheingang, zu Hauptstr. 23
- ⑥ Kellerabgang, zu Hauptstr. 23
- ⑦ Kaminzug 1679
- ⑧ Gewölbekeller

- verdeckte Ansicht
- Projektion
- Rekonstruktion
- Schnitt
- Grabungsgrenze
- nachträglich gekappt

- älteste Bauphase 1471-1473
- älteste Bauphase, ergänzt
- aktuelles Gebäude





- 15. / 16.Jh.
- vor 1678 / 17.Jh.
- 17.Jh.
- nach 1678 / 18.Jh.
- 19.Jh.
- 20. / 21.Jh.

200 m

Altweg

N

Gempengasse

Obarndorf

Burggasse 8

Kirchplatz

Baselstrasse

Hauptstrasse 25

Hallenweg

Schalkenstrasse

Hauptstrasse

Dürnbühlstrasse

Grünweg

Talmühlweg

Gänsböhlgartenweg

Pflaumenmattweg

Fulenbachweg

Baumgartenweg

Baumgartenweg

Im Baumgarten

Im Spring

Rühnweg

Hinterzweilendstrasse

Leystrasse

Rüstigasse

Oberstrasse

Schulstrasse

Hauptstrasse

Möllweg

Wiesengrundstrasse

Brunnenstrasse

Im obern Brühl

Schwabstrasse

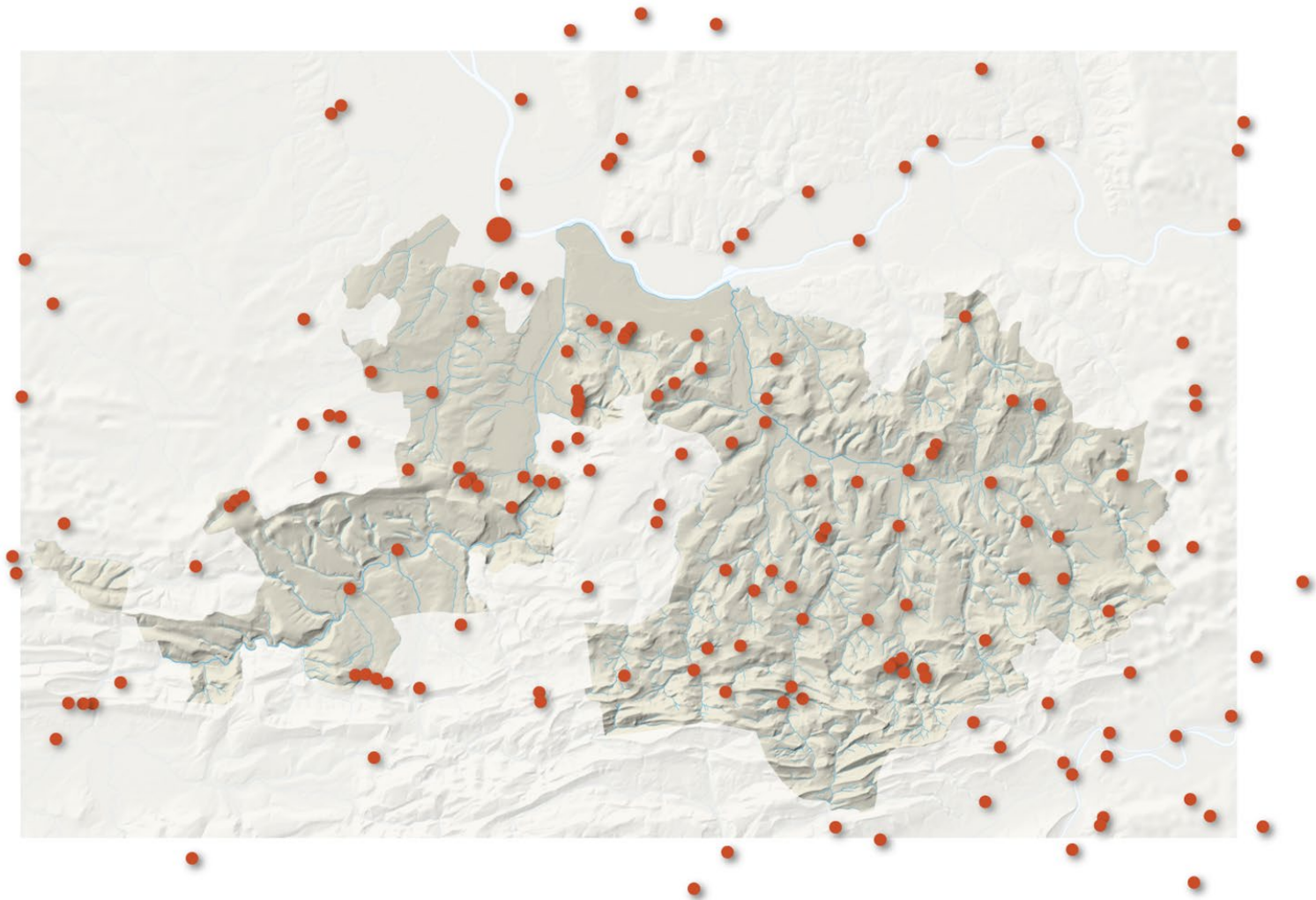
Schwabstrasse

Anzburgerstrasse

Sanierung Ruine Neu Schauenburg

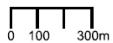
Christoph Reding, Archäologie Baselland, Leiter
Archäologische Stätten und Bauforschung

Michael Blättler, Finanzverwalter Frenkendorf, Mitglied des
Stiftungsrats Stiftung Ruine Neu-Schauenburg





Masstab 1: 20'000



Frenkendorf - Burgruine Neu Schauenburg

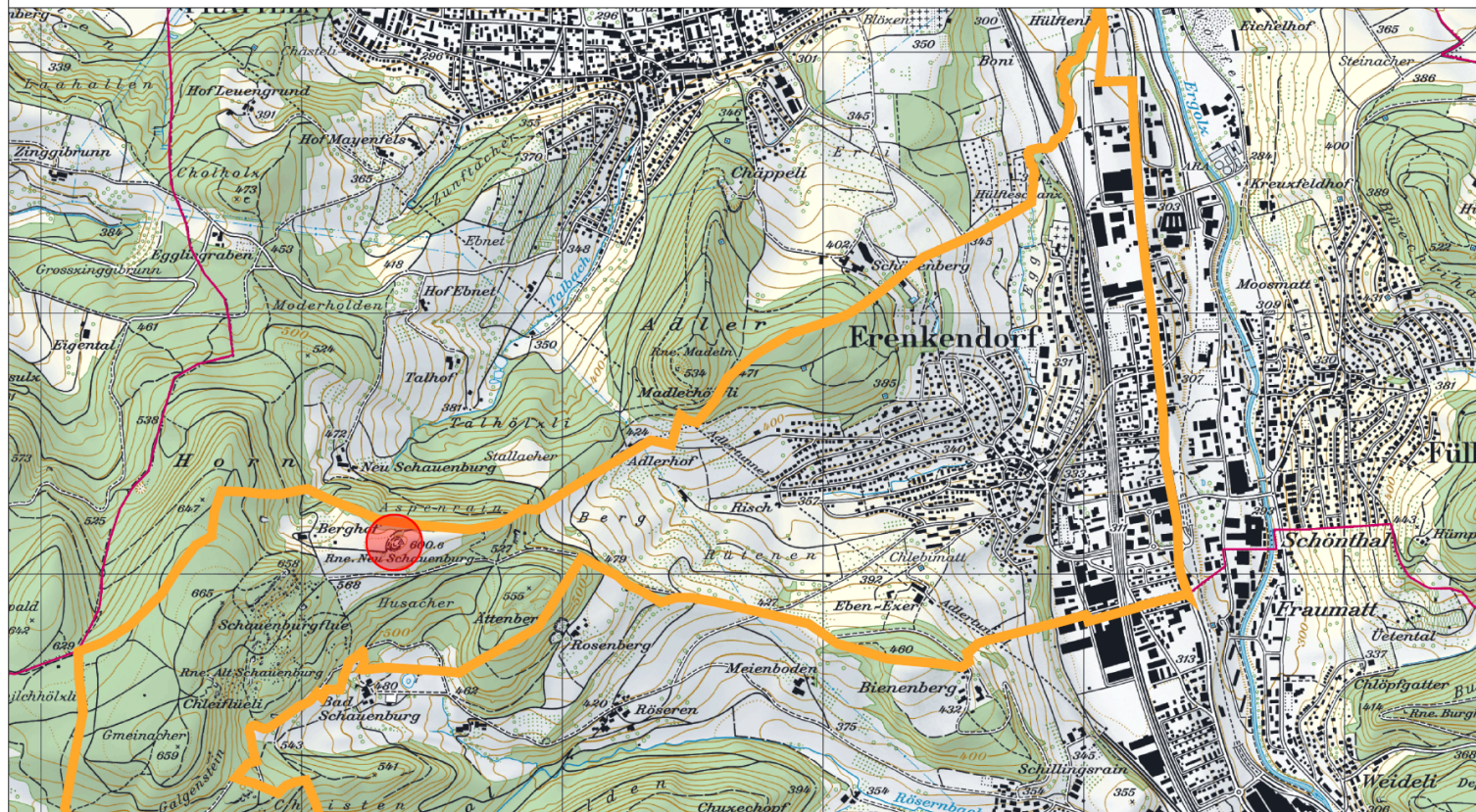
Auszug aus dem Geoinformationssystem Basel-Landschaft

© Kantonale Verwaltung Basel-Landschaft

Swiss Map Raster, SWISSIMAGE, Geolog. Atlas, histor. Karten: Quelle swisstopo

Liestal, 02.12.2019 09:35 Uhr

Die aus dem Geoinformationssystem publizierten Daten haben nur informativen Charakter. Aus diesen Daten und deren Darstellung können deshalb keine rechtlichen Ansprüche irgendwelcher Art abgeleitet werden. Auskunft erteilt die GIS-Fachstelle, Tel. 061 552 52 13.













Fragen und Anliegen



Kontakte Referentinnen/Referenten

– Archäologie Baselland

- reto.marti@bl.ch, christoph.reding@bl.ch
- www.archaeologie.bl.ch

– Gemeinde Muttenz

- franziska.stadelmann@muttenz.ch

– Gemeinde Frenkendorf

- roger.gradl@frenkendorf.ch, michael.blaettler@frenkendorf.ch

Kontakte VBLG und Amt für Kultur

- Verband Basellandschaftlicher Gemeinden, Geschäftsstelle
 - www.vblg.ch / info@vblg.ch
- Amt für Kultur
 - www.bl.ch/kultur / r.wirz@bl.ch

Abschluss

Doris Vögeli, Vorstandsmitglied VBLG