

Gemeinde Lauwil  
**Bachackerstrasse**  
 Bushaltestelle "Dorf"  
 Axe 2014, BP 10/085 - Bp 10/120  
 Auflageprojekt  
 Situation



3

## Auflageplan

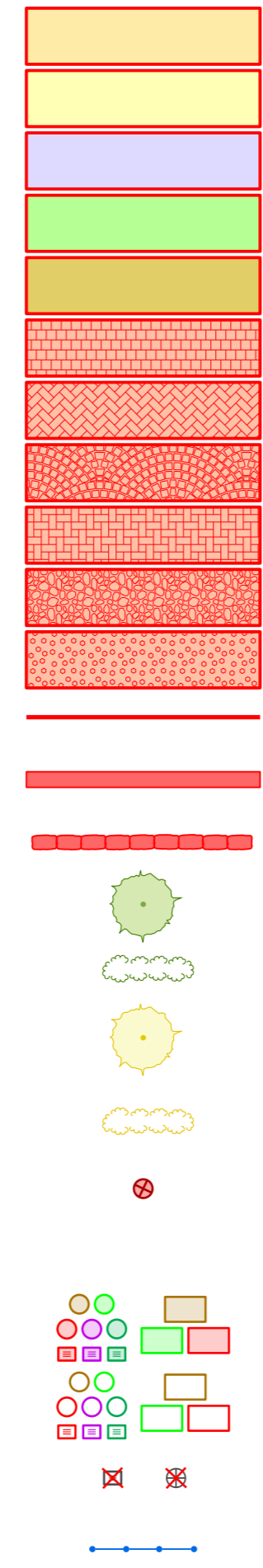
ÜBERSICHTSPLAN




CAD-SYSTEM: Cadwork		VERTRETER BAUHERRSCHAFT: Tiefbauamt Basel-Landschaft	
PLANFORMAT: 30/105	MASSSTAB: 1:200		
PLANNUMMER PROJEKTVERFASSER 017.02.1123-4		PLANNUMMER TBA	
PROJEKTVERFASSER <b>sutter</b> planen messen umsetzen Sutter Ingenieur- und Planungsbüro AG Tel. +41 (0)61 935 10 20   info@sutter-ag.ch   www.sutter-ag.ch Standorte BL • Arboldswil - Laufen - Liestal - Reinach   Standort SO • Nunningen suto@SUTTER.ch   P02112200_CAD12_BauprojektSituations.2d 28.03.2026		INDEX	DATUM
		A	19.03.2026
		B	
		C	
		GEZ.	KONTR.
		MGL	

### Legende:

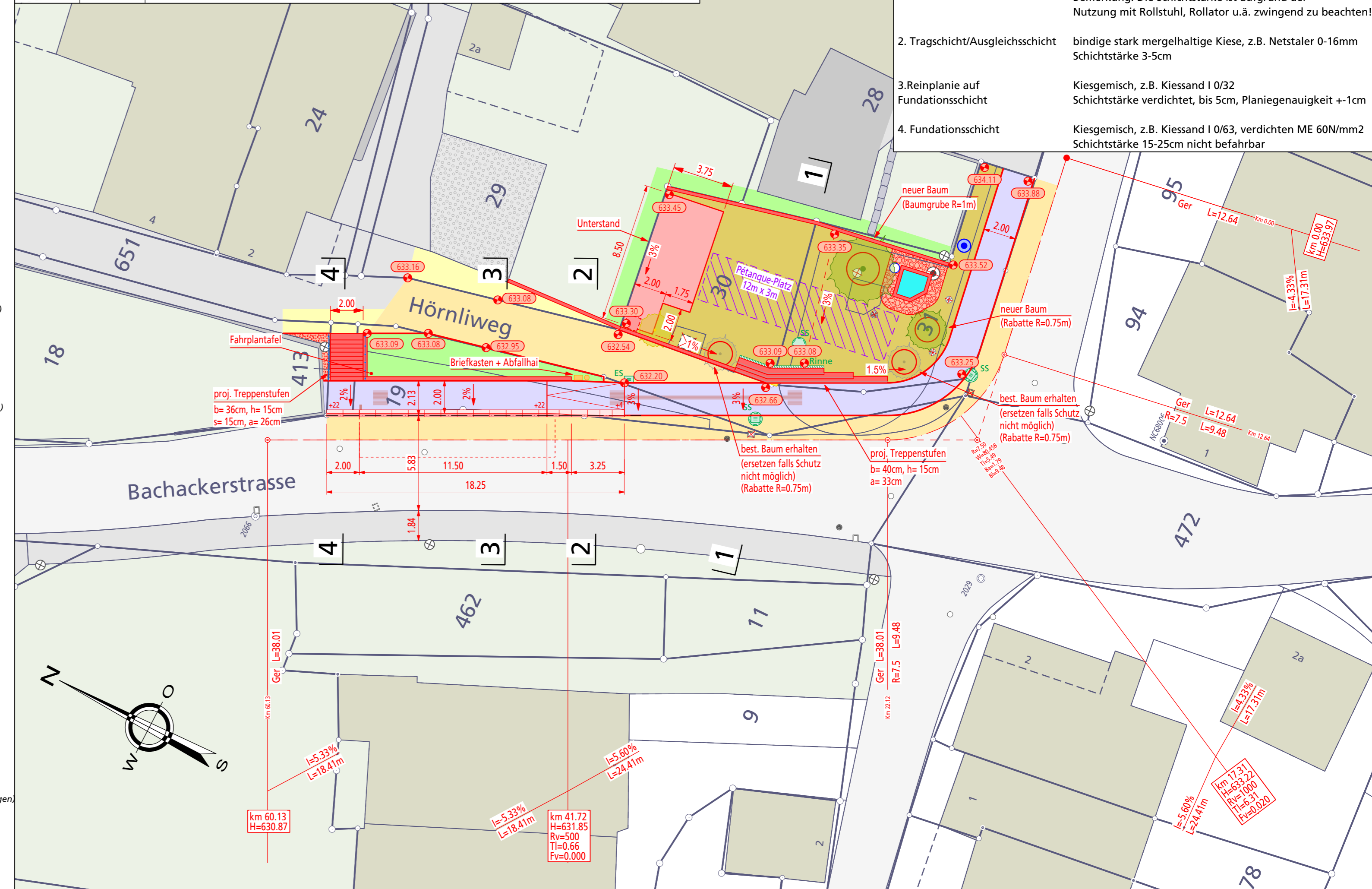
#### Neue Anlagen



#### Bestehende Anlagen



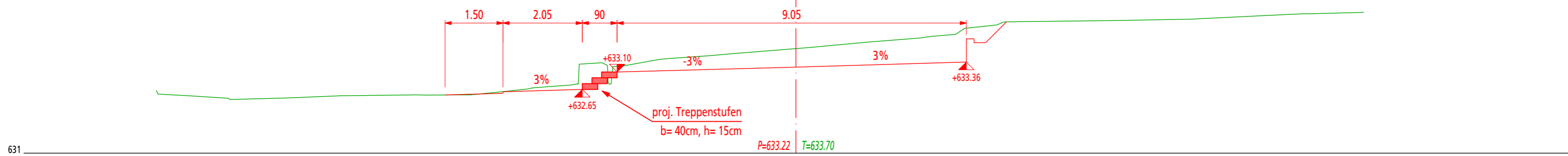
Index	Datum	Änderungsvermerk
A		
B		
C		
D		



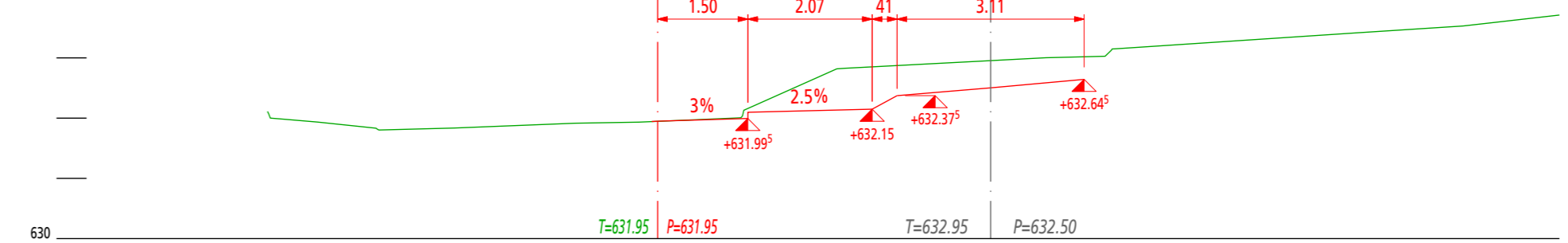
#### MERGELAUFBAU

1. Deckschicht/Abstreung	Split, 2-5mm Schichtstärke <0.5cm (Schaufelwurf) Bemerkung: Die Schichtstärke ist aufgrund der Nutzung mit Rollstuhl, Rollator u.ä. zwingend zu beachten!
2. Tragschicht/Ausgleichsschicht	bindige stark mergelhaltige Kiese, z.B. Netstaler 0-16mm Schichtstärke 3-5cm
3. Reinplanie auf Fundationsschicht	Kiesgemisch, z.B. Kiessand 1 0/32 Schichtstärke verdichtet, bis 5cm, Planiegenauigkeit +1cm
4. Fundationsschicht	Kiesgemisch, z.B. Kiessand 1 0/63, verdichten ME 60N/mm2 Schichtstärke 15-25cm nicht befahrbar

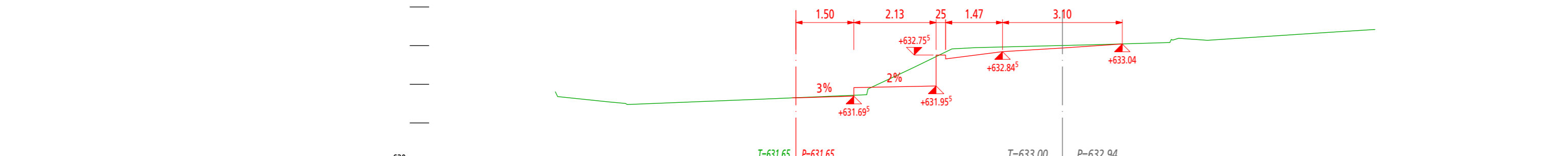
### 1 - 1 / 1:100



### 2 - 2 / 1:100



### 3 - 3 / 1:100



### 4 - 4 / 1:100

