



Bau- und Umweltschutzdirektion

Kanton Basel-Landschaft

Tiefbauamt



H2 Pratteln - Liestal (HPL)
Baustellenbegehung vom 12.08.2008



Programm



Bau- und Umweltschutzdirektion
Kanton Basel-Landschaft

Tiefbauamt

- **Begrüssung und Vorstellung des Ablaufs**
- **Präsentation des Gesamtprojekts**
- **Abgabe Helme/Westen und Fahrt zur Baustelle**
- **Baustellenbegehung**
- **Rückfahrt zum Baubüro**
- **Ende der Veranstaltung ca. 12.00 Uhr**

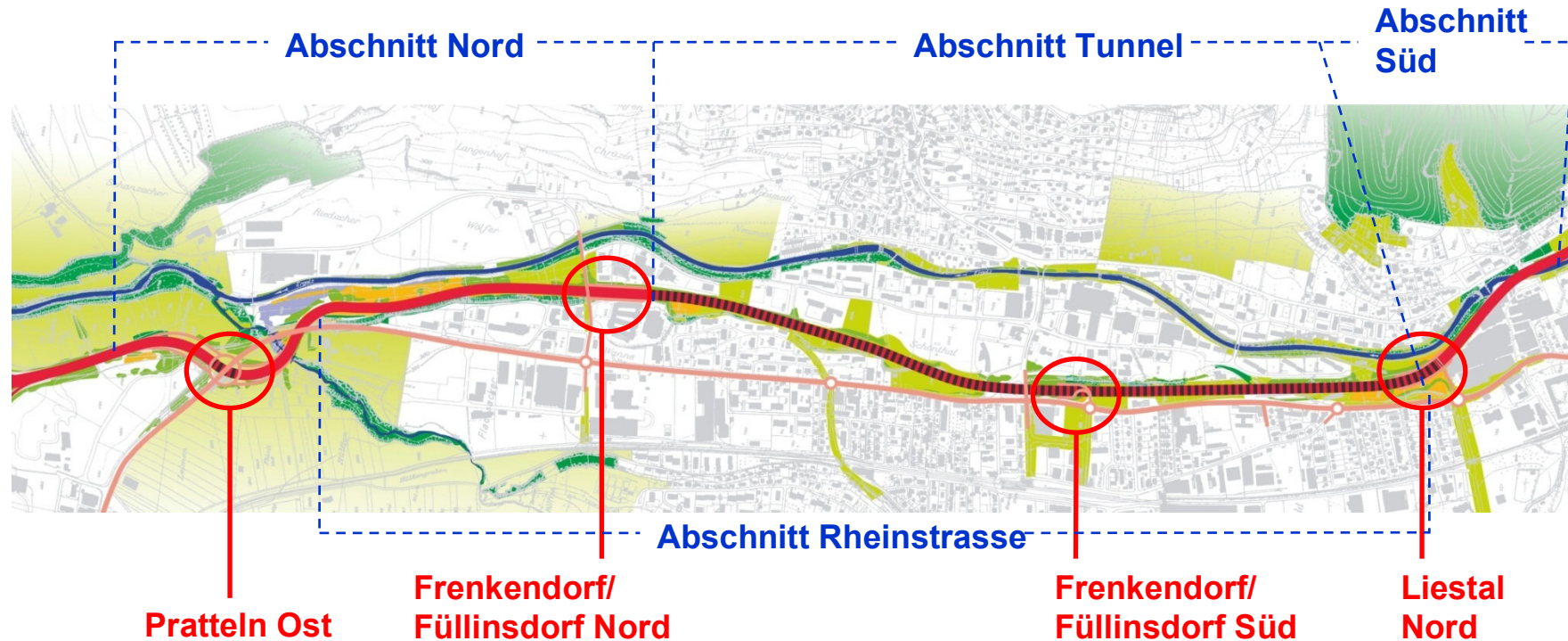


Übersicht



Bau- und Umweltschutzdirektion
Kanton Basel-Landschaft

Tiefbauamt



- **Pratteln Ost (Hülften) – Liestal Nord (Schild)**
- **Länge 4.5 km, davon Tunnel Schönthal mit einer Länge von 2.2 km**



Das Projekt HPL



Bau- und Umweltschutzdirektion
Kanton Basel-Landschaft

Tiefbauamt

- **Landratsbeschluss 1995:** Generelles Projekt und Verpflichtungskredit von 248 Mio. CHF (Preisbasis 1990)
- **Planaufgabe 1999 / Beschluss Rechtsgültigkeit 2002**
- **Anpassung an neue Richtlinien Tunnellüftung 1999 bis Ende 2004**
- **Teilaufgabe Tunnel mit Öffnung im September 2005;** Einsprachen
- **Landratsbeschluss vom 11.05.2006:** Durchgehend geschlossener Tunnel, Verpflichtungskredit 35 Mio. CHF (Preisbasis 2003)
- **Volksabstimmung über den „unverzöglichen Bau der H2“**
24.09.2006: 76% „Ja“. Spezialfinanzierung mit Fonds.
- **Spatenstich 26.10.2006**
- **aktualisierte Endkostenprognose 2009**

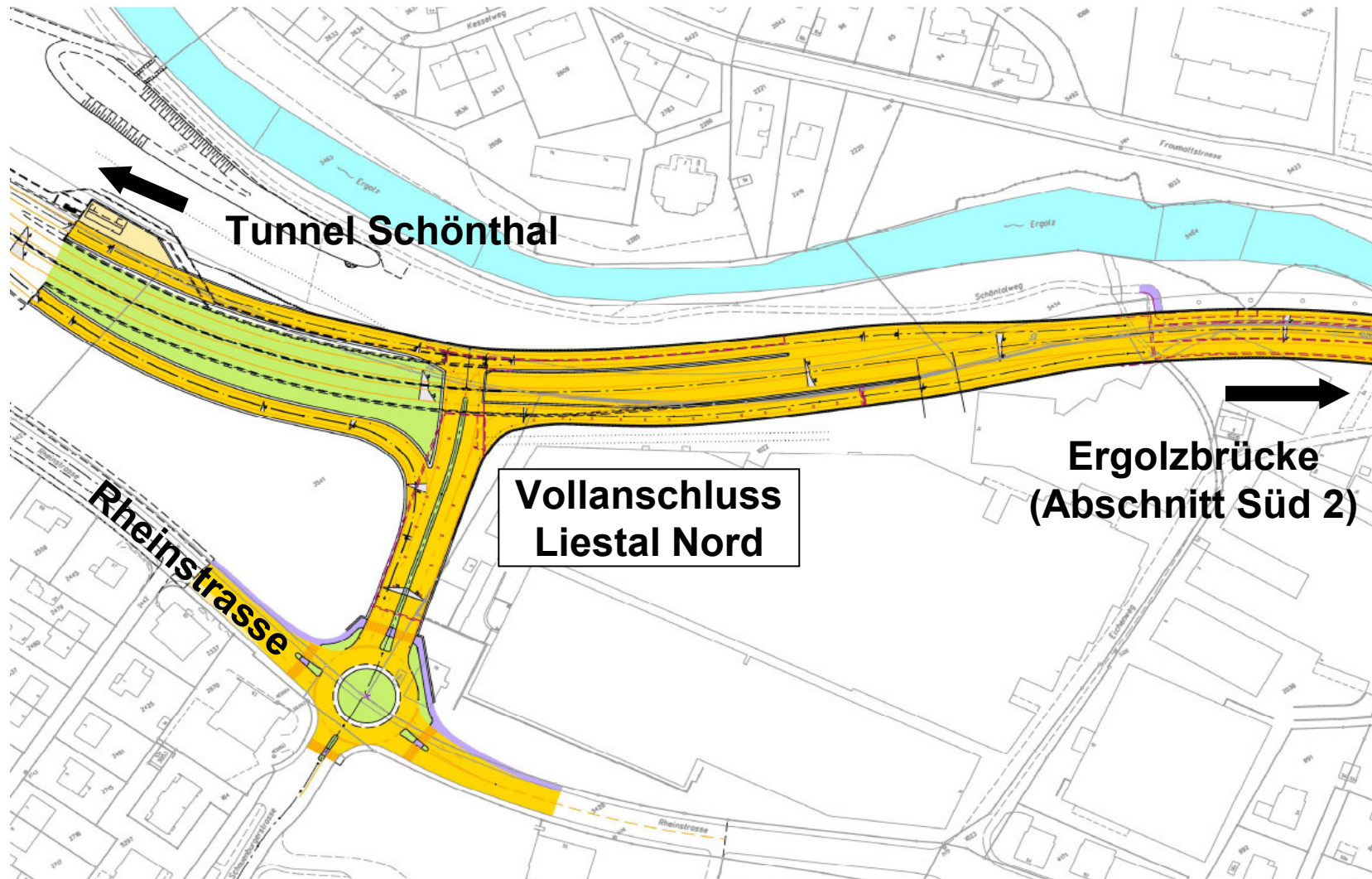


Situation Abschnitt Süd 1



Bau- und Umweltschutzdirektion
Kanton Basel-Landschaft

Tiefbauamt



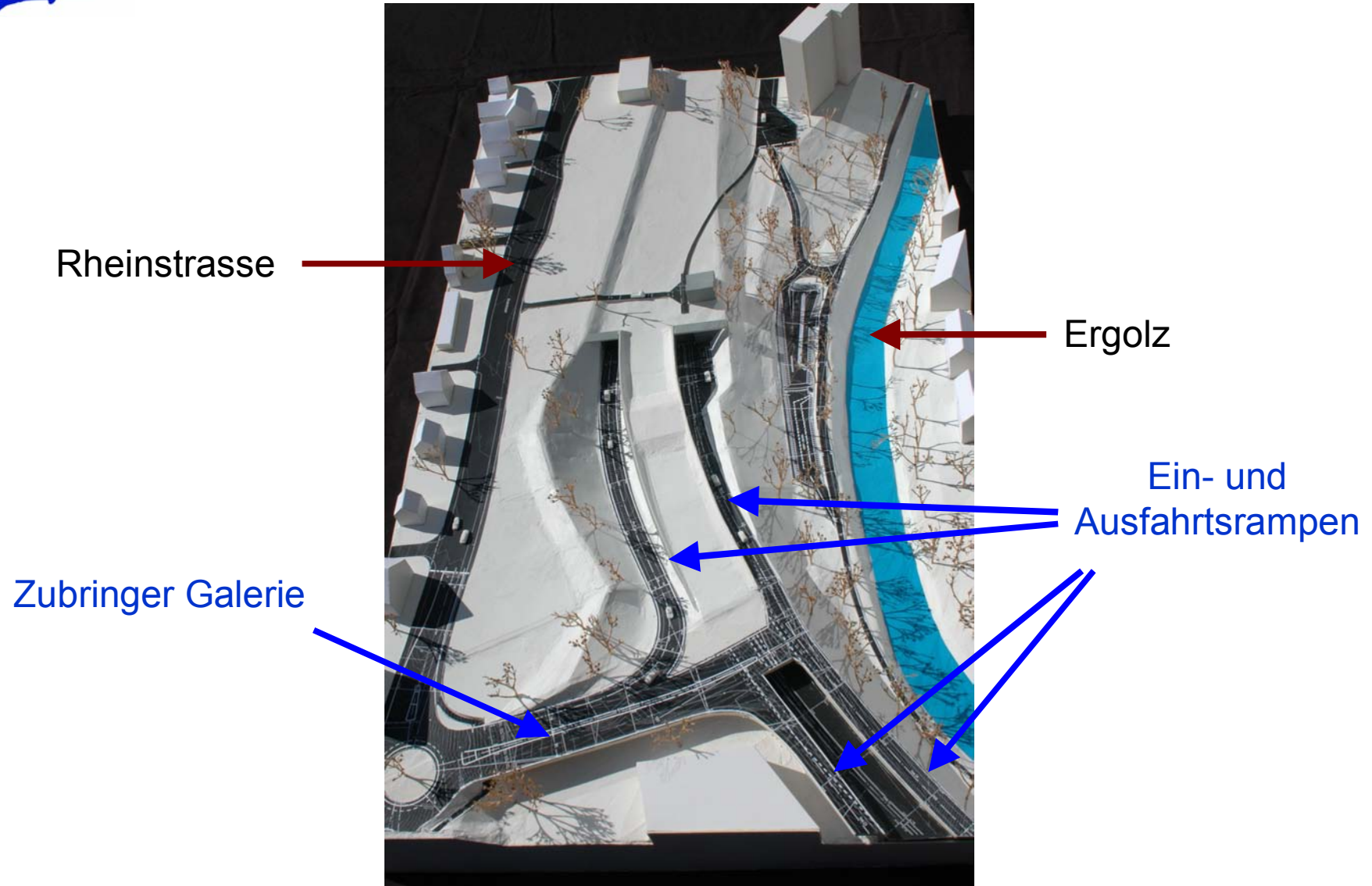


Modell Anschluss Liestal Nord



Bau- und Umweltschutzdirektion
Kanton Basel-Landschaft

Tiefbauamt



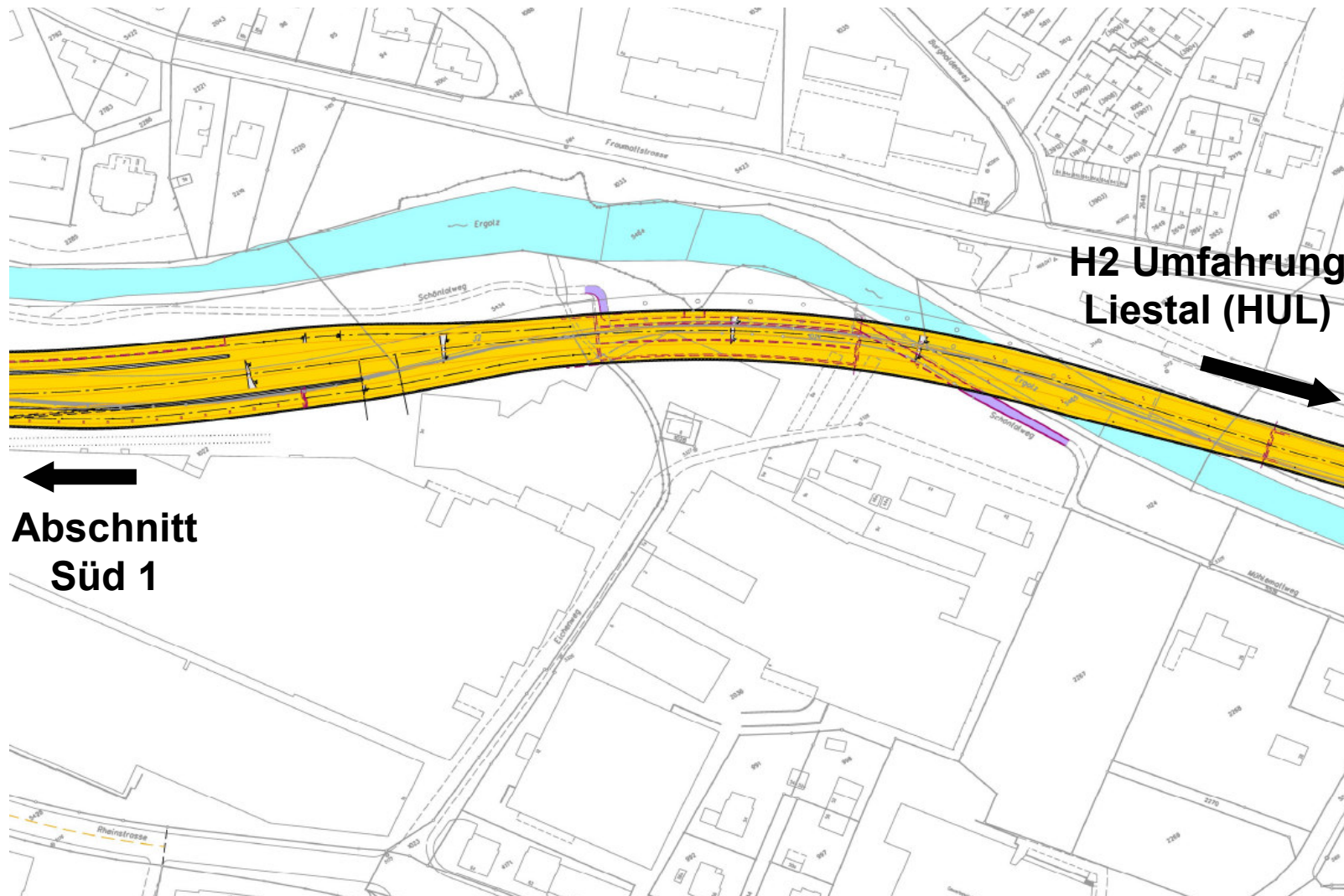


Situation Abschnitt Süd 2



Bau- und Umweltschutzdirektion
Kanton Basel-Landschaft

Tiefbauamt



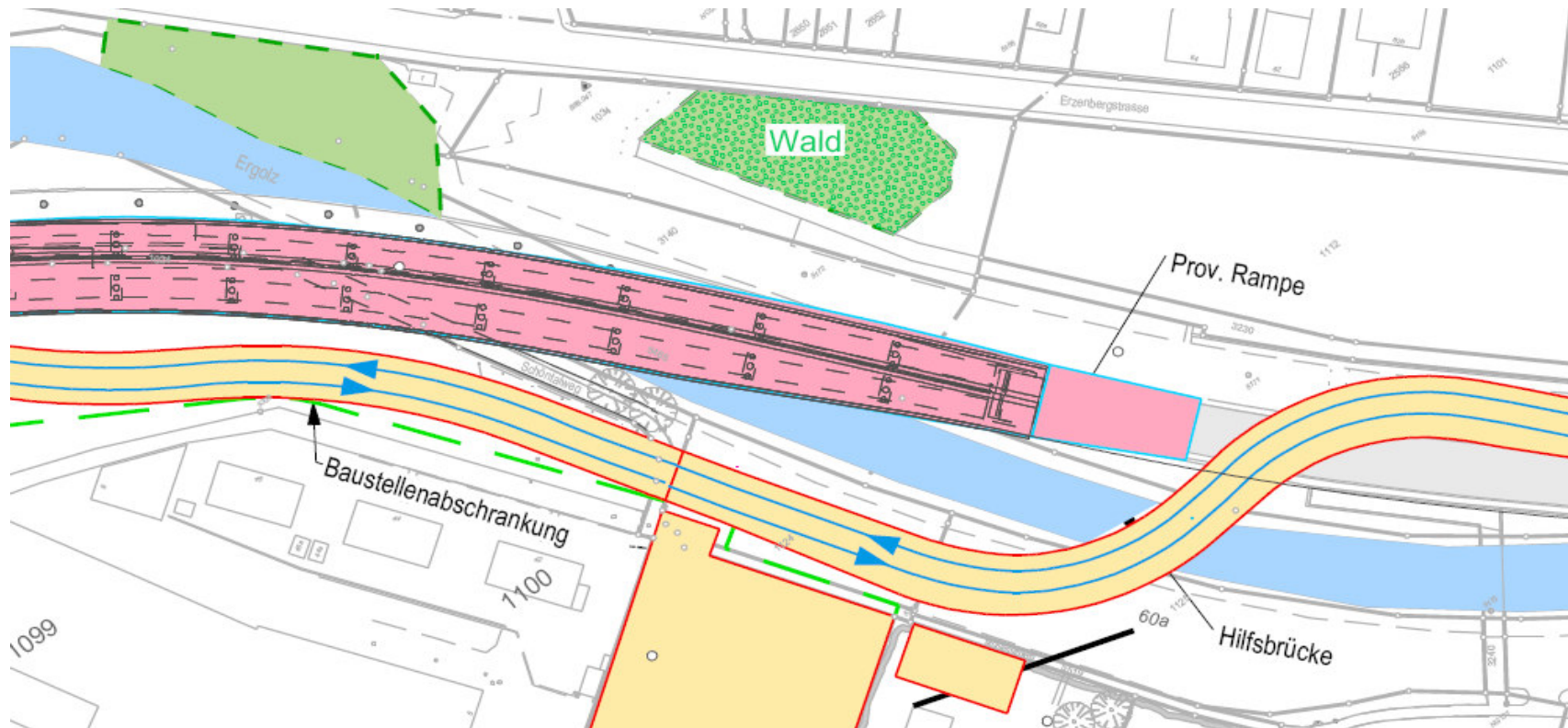


Hilfsbrücke



Bau- und Umweltschutzdirektion
Kanton Basel-Landschaft

Tiefbauamt



- **Baubeginn Hilfsbrücke Oktober 2008**
- **Inbetriebnahme Hilfsbrücke 1. Quartal 2009**

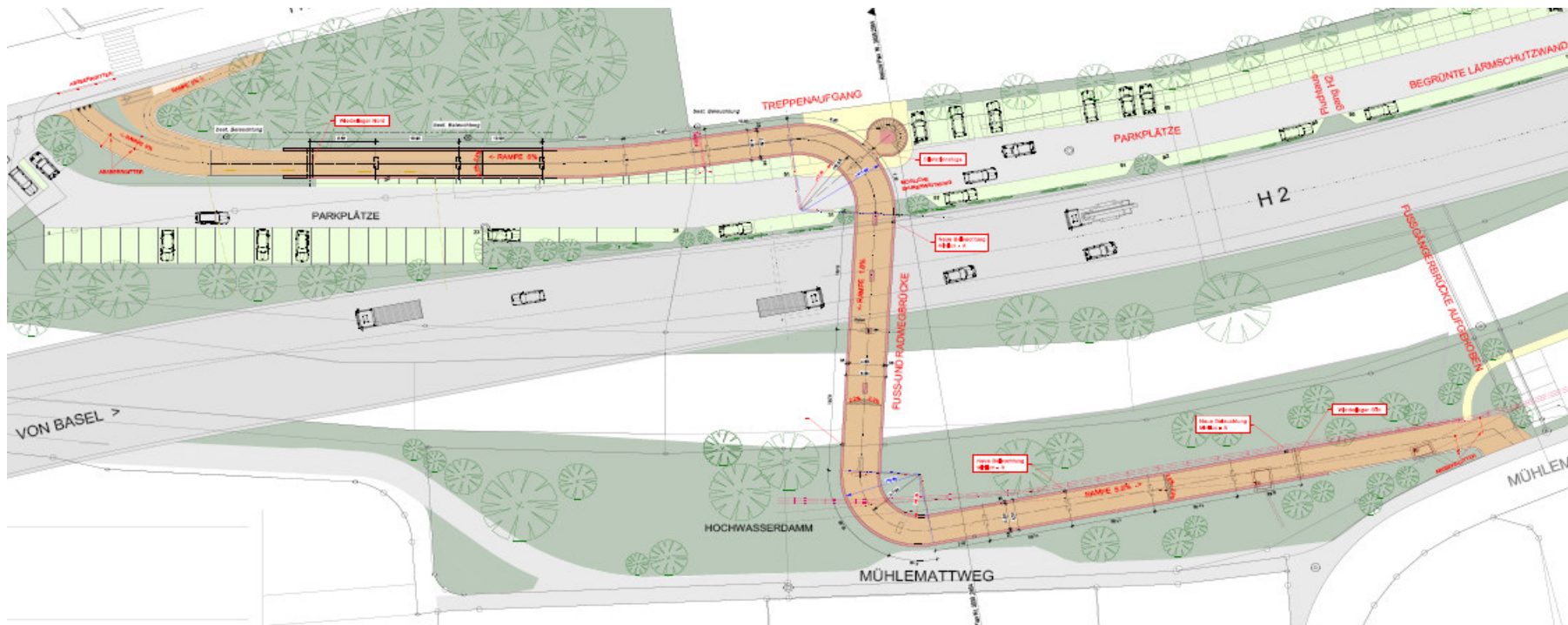


Situation Fuss-/Radwegbrücke (Planauflageverfahren)



Bau- und Umweltschutzdirektion
Kanton Basel-Landschaft

Tiefbauamt



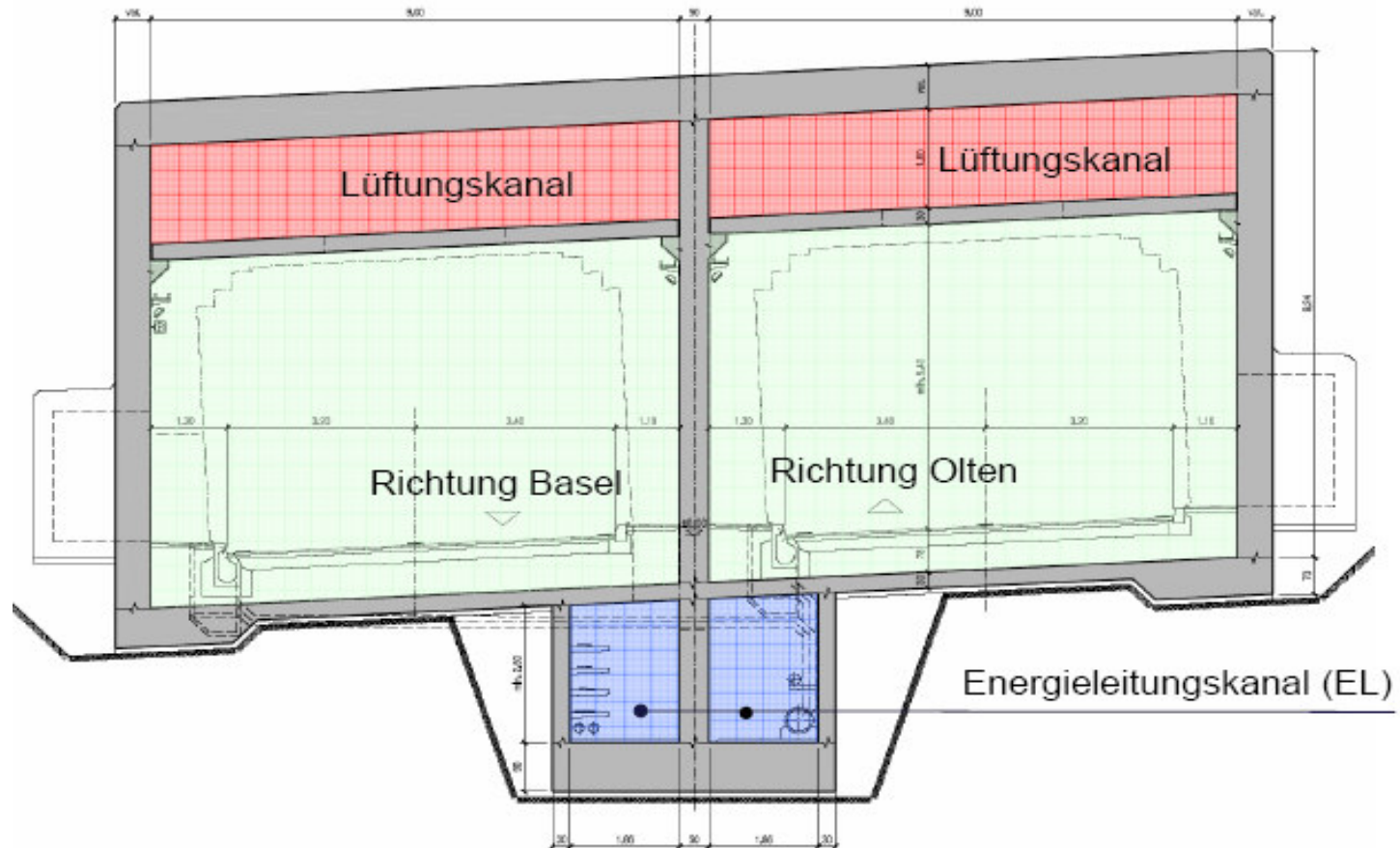


Normalprofil Tunnel



Bau- und Umweltschutzdirektion
Kanton Basel-Landschaft

Tiefbauamt



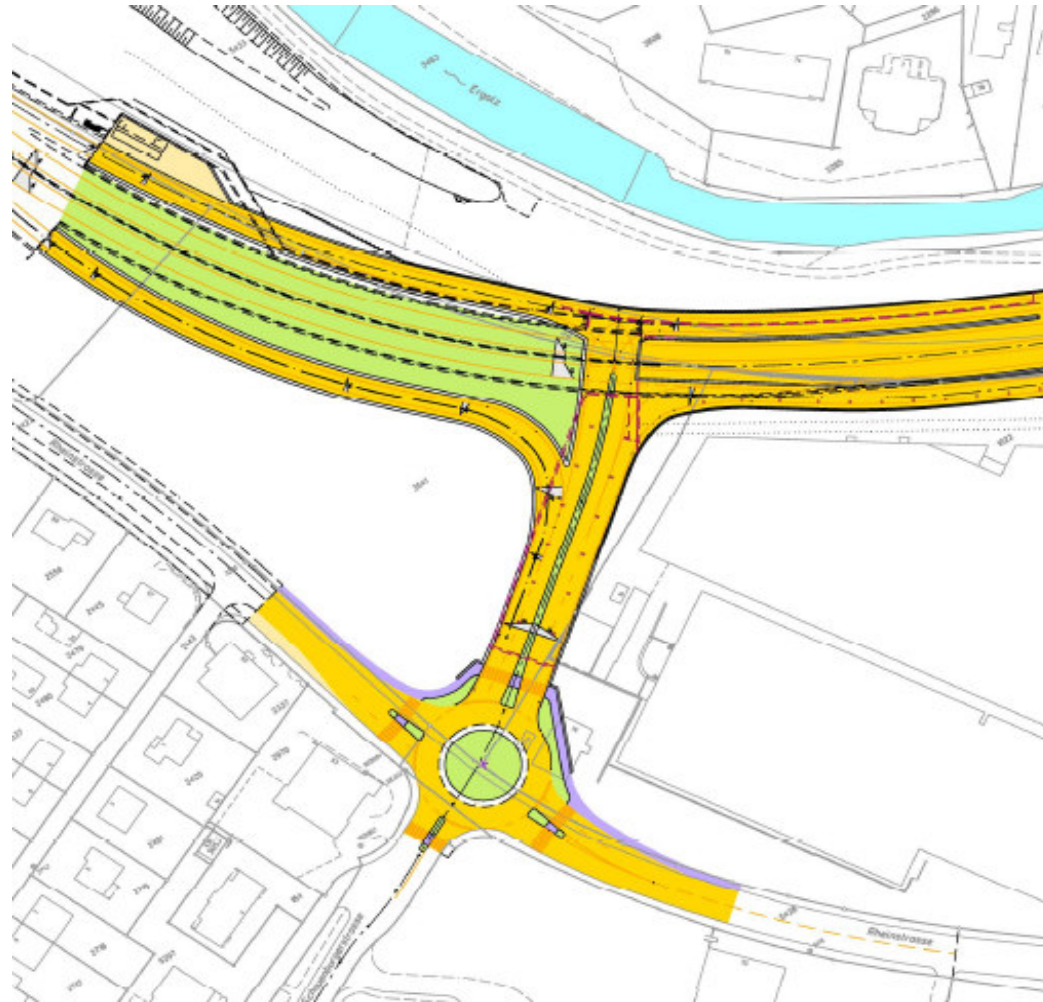


Situation Eingang Tunnel



Bau- und Umweltschutzdirektion
Kanton Basel-Landschaft

Tiefbauamt



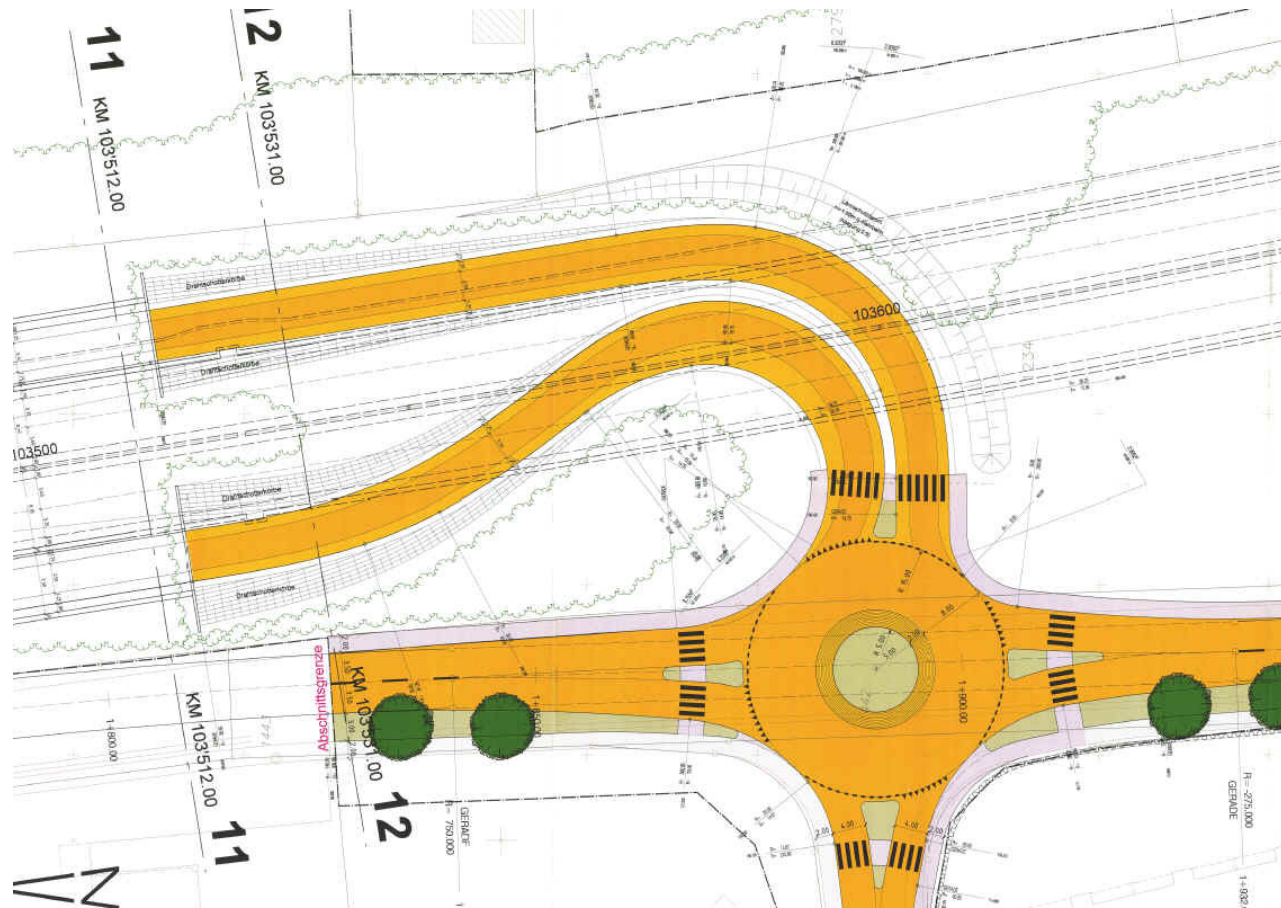


Halbanschluss Frenkendorf/ Füllinsdorf Süd



Bau- und Umweltschutzdirektion
Kanton Basel-Landschaft

Tiefbauamt





Halbanschluss Frenkendorf/ Füllinsdorf Nord (Wölferstrasse)



Bau- und Umweltschutzdirektion
Kanton Basel-Landschaft

Tiefbauamt





Abschnitt Nord



Bau- und Umweltschutzdirektion
Kanton Basel-Landschaft

Tiefbauamt

- **Wölferstrasse**
- **Hülften**
- **Werkleitungen Hülften**
- **Strassenabwasser Behandlungsanlage (SABA) Nord**
- **div. Vorabreiten Wölferstrasse / Hülften**
- **Ergolz Revitalisierung**
- **Anschluss Hülftenhof (Neue Strasse)**

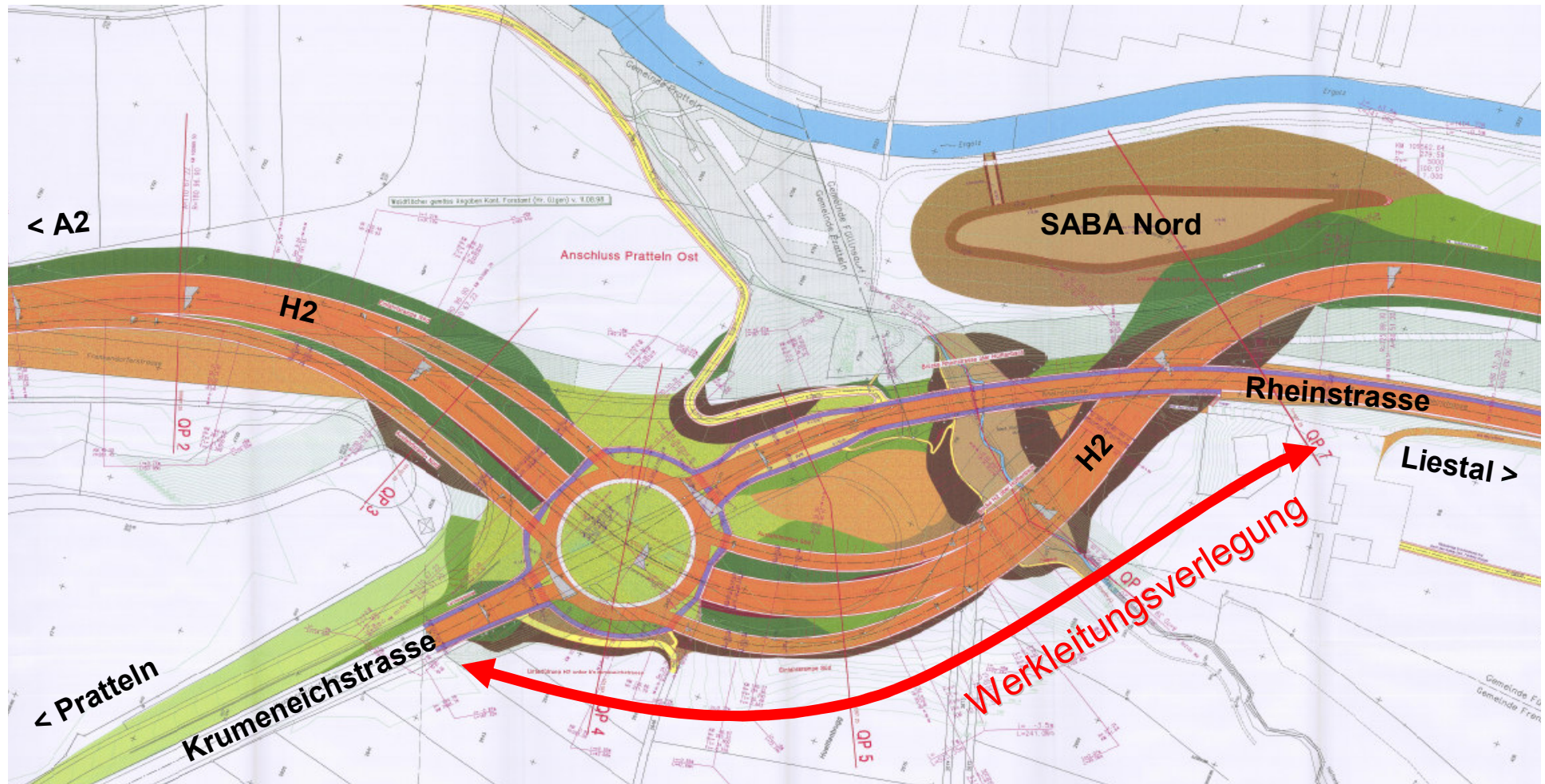


Situation Hülften



Bau- und Umweltschutzdirektion
Kanton Basel-Landschaft

Tiefbauamt





Prov. Verkehrsführung Hülften



Bau- und Umweltschutzdirektion
Kanton Basel-Landschaft

Tiefbauamt



- **Verkehrsbeziehungen werden aufrecht erhalten**
- **Anzahl best. Fahrstreifen werden weitgehend aufrecht erhalten**
- **Mit minimalen Behinderungen (Stau) während der Bauzeit muss gerechnet werden**

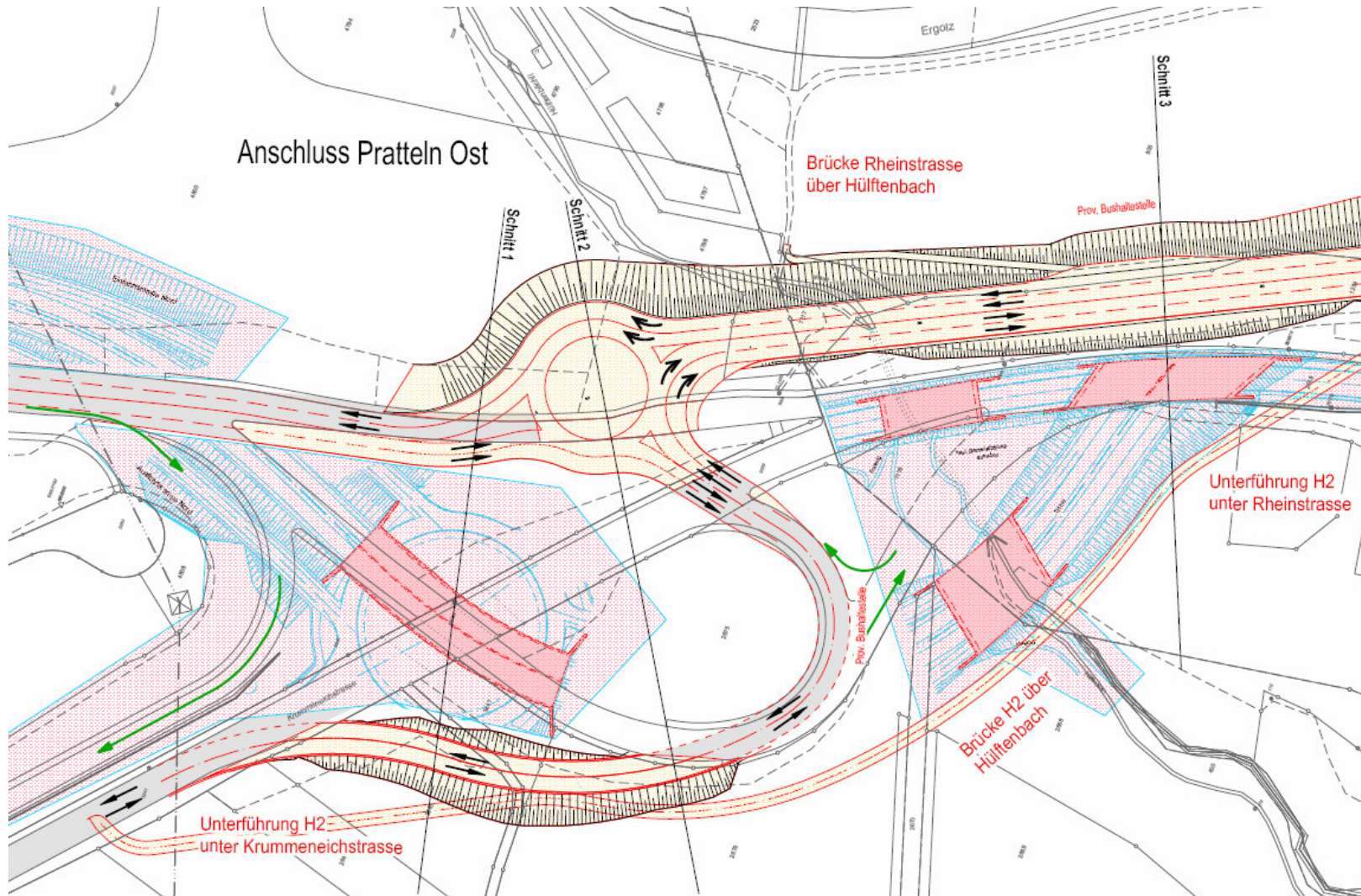


Prov. Verkehrsführung Hülften



Bau- und Umweltschutzdirektion
Kanton Basel-Landschaft

Tiefbauamt





Terminplanung



Bau- und Umweltschutzdirektion
Kanton Basel-Landschaft

Tiefbauamt

		2006	2007	2008	2009	2010	2011	2012	2013	2014	2015
Süd	Spatenstich	◆ 26.10.2006									
	Anschluss Liestal Nord		■	■	■						
	Ergolzbrücke				■	■	■				
Nord	Hülften			■	■	■	■	■	■		
	Wölferstrasse			■	■						
Tunnel	Vorarbeiten (Abhumusierung)			■	■						
	Bauphase Tunnel				■	■	■	■	■		
BSA	Bauphase BSA							■	■		
RS	Bauphase Rheinstrasse									■	■
	Inbetriebnahme								◆ angestrebter Termin		